



DOCUP OB.2 Regione Toscana 2000-2006

"Progetto Integrato di Sviluppo Locale" P.I.S.L. Montagna Pistoiese

Soggetto Beneficiario: COMUNE DI PISTOIA

Numero Operazione: PROGETTO n.57

Titolo del Progetto: Infrastrutture per il Commercio - Phasing Out
Frazioni di Le Piastre, Spedaletto e Sammommè

Codice del Progetto: 137.04.016

Area di intervento	Misura	Azione	Investimento complessivo	Investimento ammissibile	Contributo P.I.S.L.
Phasing Out	2.2	2.2.1	Euro 607.292,30	Euro 466.666,67	Euro 280.000,00

Descrizione e obiettivi del Progetto:

Gli interventi da realizzare nelle Località di Le Piastre, Spedaletto e Sammommè hanno per oggetto il recupero e la riqualificazione dei propri centri storici. Detta opera è finalizzata alla creazione di aree da destinare alle attività mercatali all'aperto, integrate dagli esercizi commerciali già presenti nei paesi. Il completamento di detti interventi, si pone l'obiettivo di creare le condizioni per rivitalizzare complessivamente le attività commerciali delle frazioni e conseguentemente, costituire e sviluppare "Centri Commerciali Naturali" in cui, la valorizzazione dei prodotti tipici locali, diventa l'elemento caratterizzante.

Il presente progetto P.I.S.L. inoltre, fa parte di un più vasto progetto integrato, che coinvolge altri interventi, avente medesime caratteristiche e finalità, da realizzarsi nelle frazioni di Pracchia e Orsigna.

Le opere principali consistono nel rifacimento della pavimentazione delle piazze centrali e degli spazi limitrofi (attualmente asfaltate), attraverso l'utilizzo di un materiale tipico della montagna pistoiese, quale la pietra.

Descrizione degli interventi da realizzare:

- Scavo delle aree interessate e allontanamento dei materiali di risulta;
- Sistemazione delle tubazioni di scarico delle acque piovane e posa di griglie e canditoie in metallo;
- Sottofondo costituito da getto in calcestruzzo armato con rete elettrosaldata;
- Strato di allettamento per la pavimentazione costituito da sabbia e cemento;
- Posa in opera di lastricato in pietra arenaria;
- Scalpellinatura della pietra e boiaccatura finale;

L'intervento P.I.S.L. in oggetto, in fase di approvazione della progettazione esecutiva, è stato suddiviso in più lotti funzionali, secondo il seguente schema:

- a) Due lotti per la frazione di Le Piastre;
- b) Un lotto per Spedaletto;
- c) Un lotto per Sammommè;

1) Attuazione degli interventi:

- Le Piastre Pavimentazione della piazza della Chiesa

Inizio lavori: 23 Maggio 2005 - Conclusione dei lavori: 18 Novembre 2005;

- Le Piastre Pavimentazione della piazza della Posta

Inizio lavori: 15 Settembre 2005 - Conclusione dei lavori: 18 Novembre 2005;

- Spedaletto Pavimentazione della Fontana

Inizio lavori: 01 Settembre 2005 - Conclusione dei lavori: 13 Settembre 2006;

- Sammommè Pavimentazione della piazza della Chiesa

Inizio lavori: 01 Settembre 2005 - Conclusione dei lavori: 19 Maggio 2006;



DOCUP OB.2 Regione Toscana 2000-2006

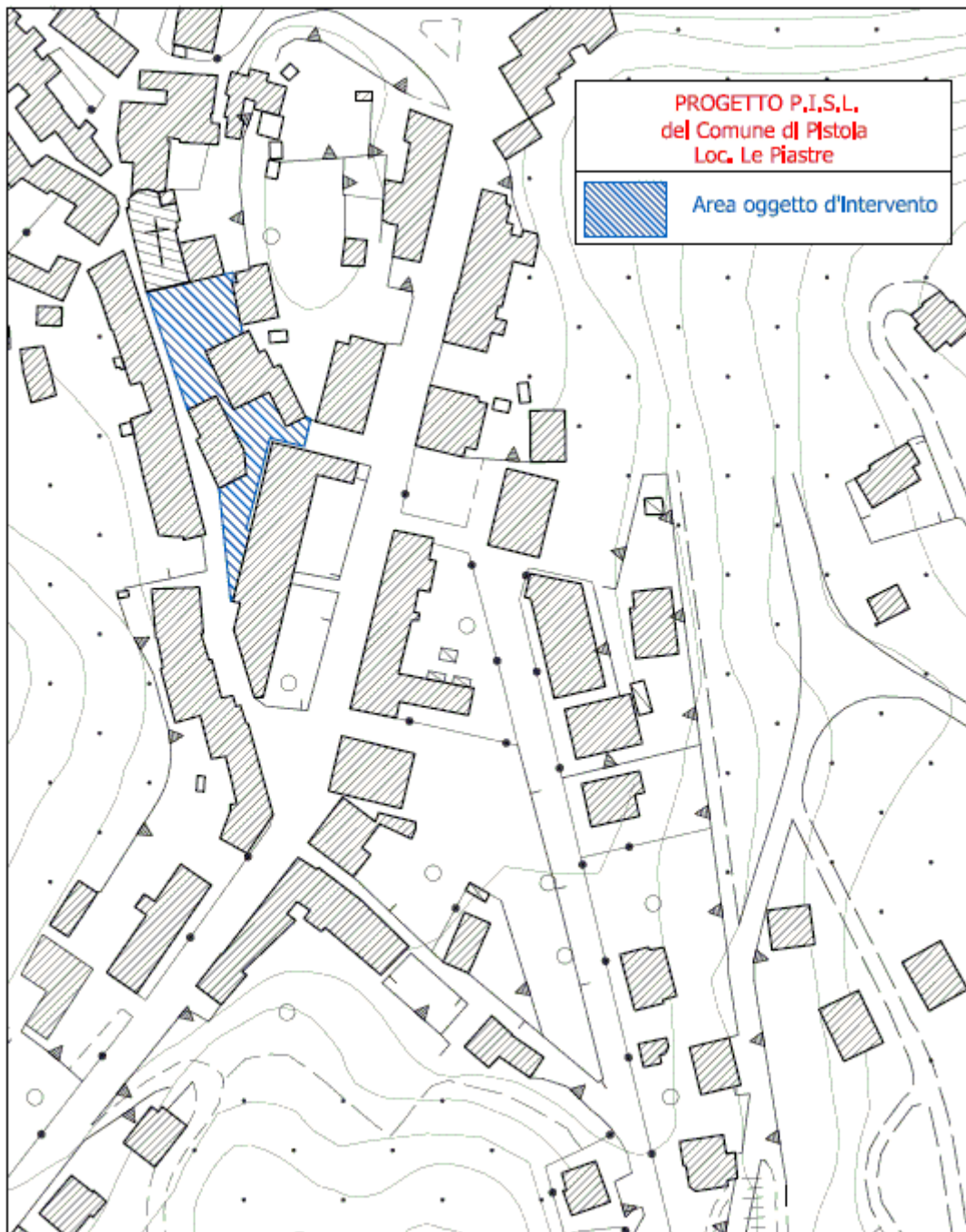
"Progetto Integrato di Sviluppo Locale" P.I.S.L. Montagna Pistoiese

2) Sopralluoghi effettuati presso il sito di intervento:

- 15 Novembre 2005 ;
- 12 Dicembre 2006;
- 16 Novembre 2006 ;

3) Stato finale rilevato: Opere concluse

Piazza della Chiesa e Piazza della Posta - Frazione Le Piastre PLANIMETRIA DEL PROGETTO





DOCUP OB.2 Regione Toscana 2000-2006

"Progetto Integrato di Sviluppo Locale" P.I.S.L. Montagna Pistoiese

PLANIMETRIA DEI PUNTI DI RIPRESA FOTOGRAFICA





DOCUP OB.2 Regione Toscana 2000-2006
"Progetto Integrato di Sviluppo Locale" P.I.S.L. Montagna Pistoiese

DOCUMENTAZIONE FOTOGRAFICA Sopralluogo del 15-11-05



PUNTO DI RIPRESA 1 Accesso Lato sud

PUNTO DI RIPRESA 5 Accesso Lato est





DOCUP OB.2 Regione Toscana 2000-2006
"Progetto Integrato di Sviluppo Locale" P.I.S.L. Montagna Pistoiese

PUNTO DI RIPRESA 11 Lato Nord



PUNTO DI RIPRESA 13 Panoramica della piazza della Chiesa

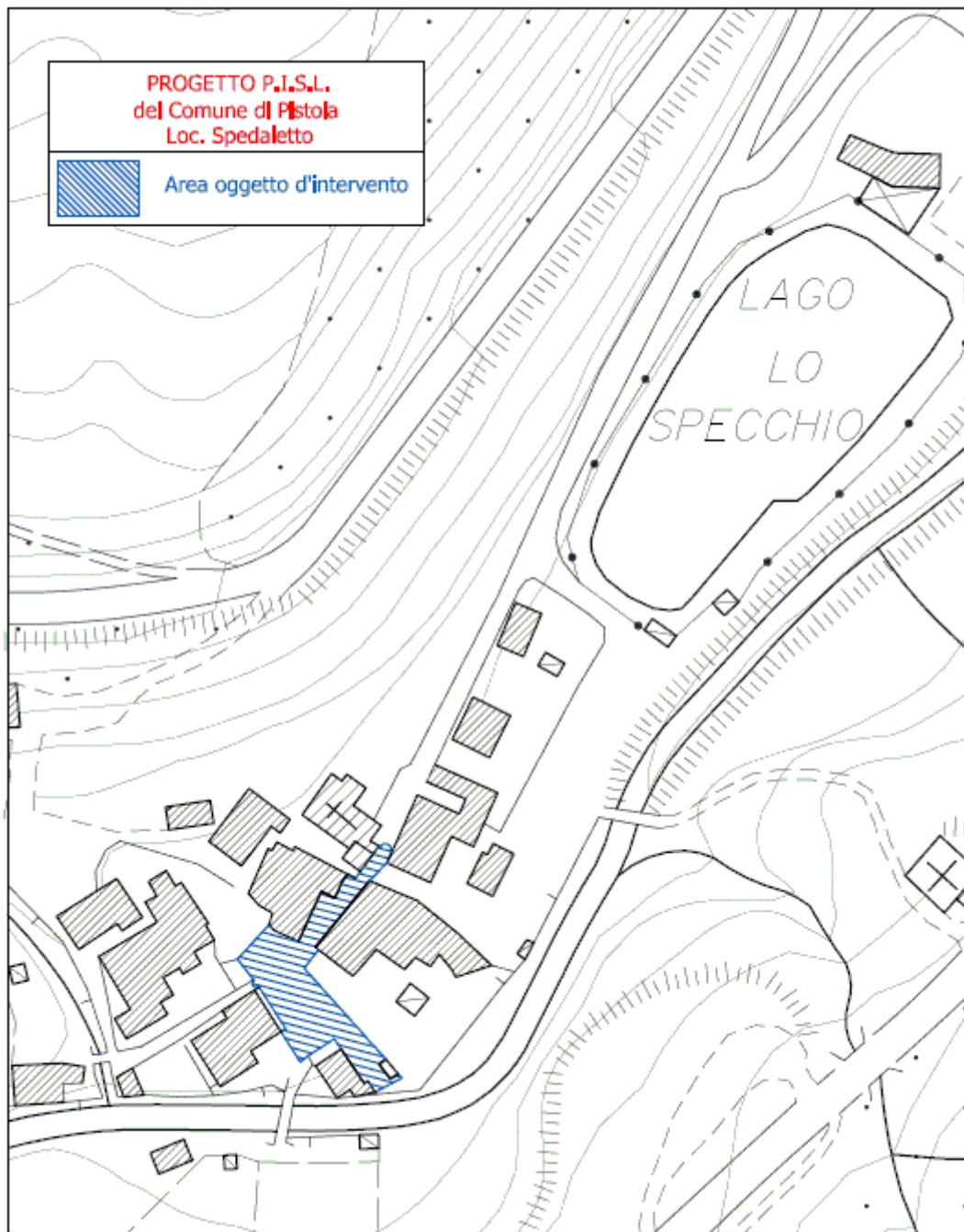




DOCUP OB.2 Regione Toscana 2000-2006

"Progetto Integrato di Sviluppo Locale" P.I.S.L. Montagna Pistoiese

Piazza della Fontana - Frazione di Spedaletto - PLANIMETRIA DEL PROGETTO





DOCUP OB.2 Regione Toscana 2000-2006

"Progetto Integrato di Sviluppo Locale" P.I.S.L. Montagna Pistoiese

PLANIMETRIA DEI PUNTI DI RIPRESA FOTOGRAFICA





DOCUP OB.2 Regione Toscana 2000-2006
"Progetto Integrato di Sviluppo Locale" P.I.S.L. Montagna Pistoiese

DOCUMENTAZIONE FOTOGRAFICA

PUNTO DI RIPRESA 9 Panoramica della piazza



Ripresa Giugno 2003



Ottobre 2005



1° Sopralluogo del 15-11-2005



2° Sopralluogo del 12-12-2006



DOCUP OB.2 Regione Toscana 2000-2006
"Progetto Integrato di Sviluppo Locale" P.I.S.L. Montagna Pistoiese

PUNTO DI RIPRESA 6 Panoramica della piazza



Ripresa Giugno 2003



Ottobre 2005



1° Sopralluogo del 15-11-2005



2° Sopralluogo del 12-12-2006



DOCUP OB.2 Regione Toscana 2000-2006

"Progetto Integrato di Sviluppo Locale" P.I.S.L. Montagna Pistoiese

Piazza della Chiesa - Frazione di Sammommè - PLANIMETRIA DEL PROGETTO





DOCUP OB.2 Regione Toscana 2000-2006

"Progetto Integrato di Sviluppo Locale" P.I.S.L. Montagna Pistoiese

PLANIMETRIA DEI PUNTI DI RIPRESA FOTOGRAFICA





DOCUP OB.2 Regione Toscana 2000-2006
"Progetto Integrato di Sviluppo Locale" P.I.S.L. Montagna Pistoiese

DOCUMENTAZIONE FOTOGRAFICA

PUNTO DI RIPRESA 6 Punto vista dal lato Ovest

Ripresa Giugno 2003



1° Sopralluogo del 15-11-2005




2° Sopralluogo del 12-12-2006



DOCUP OB.2 Regione Toscana 2000-2006
"Progetto Integrato di Sviluppo Locale" P.I.S.L. Montagna Pistoiese

PUNTO DI RIPRESA 8 Panoramica della piazza



Ripresa Giugno 2003



1° Sopralluogo del 15-11-2005



2° Sopralluogo del 12-12-2006